



RUMCAJSOVY MÍLE 2023 – JINOLICE

P O K Y N Y

Společná část

Program:

E1	sobota 6. 5. 2023	krátká trať	start 00 = 12:00
E2	neděle 7. 5. 2023	krátká trať	start 00 = 10:00
E3	pondělí 8. 5. 2023	klasická trať	start 00 = 10:00

Upozornění: závody se konají v CHKO Český ráj, platí přísný zákaz použití bot s hřeby (vč. kotníkových)!

Pořádající subjekt: SPORTCENTRUM Jičín, z.s. (SJC)

Centrum závodu: Jinolice (okr. Jičín), autokemp (<https://mapy.cz/s/gojuvofeho>, 50.471274N, 15.3101512E)

Příjezd: Centrum (kemp) bude otevřeno v sobotu 6.5. 2023 od 9:00 - dřívější příjezd není možný, prosíme – respektujte to a nekomplikujte nám přípravu.

Prezentace: V centru závodu v sobotu 6. 5. od 9:30 a vždy 1 hodinu před startem E2 a E3. Na prezentaci budeme provádět:


- vyzvednutí objednaných čipů
- vydávání pásků, karet a klíčů pro ubytované
- dohlášky HDR (do jiných kategorií už nelze přihlásit)
- změna/doplnění čipu
- změna jména v rámci kategorie za 50,- Kč/etapa


Doklady, startovky, pokyny a další jsou ke stažení v ORISu a na webu závodu.


Parkování: V centru závodu a okolí (0-1000 m), dbejte pokynů pořadatelů. Snažte se prosím, naplnit auta, parkovací místa jsou omezena. Parkovné 100,- Kč na tři dny nebo 50,- na den, bude vybíráno při příjezdu.

EKO friendly OB:

Prosíme, pomozte nám snížit množství odpadů a nepříznivých dopadů na přírodu na závodech OB:

 tříděte odpad do jednotlivých košů (plast, sklo, kov, ostatní)

 přivezte si svoje kelímky/hrnečky/sklenice na pití/kávu

 v cíli E1+E3 nebudou jednorázové kelímky – využijte „mačkáč/skládací“ kelímek (na závod si ho schováte do kapsičky u kalhot a při běhu o něm ani nebudete vědět) nebo vlastní nádobu. Mačkáč kelímek si můžete zakoupit ve sportovních obchodech (Decathlon, Hudy,...). Kelímek pak samozřejmě můžete využít na dalších závodech. Děkujeme, že společně omezíme plastový odpad.



- Mapy:** Detaily viz jednotlivé etapy níže, mapy budou vytištěny na voděodolném papíře pretex, velikost A4, není-li uvedeno jinak. Autor Ondřej Prášil, stav jaro 2023, mapový klíč ISOM2017-2.
- Zvláštní mapové značky: černý křížek – jiný umělý objekt, hnědý trojúhelník – plošina; vývraty nejsou mapovány.
- Povinné úseky:** Závodníci musí absolvovat povinné úseky k mapovému startu a ze sběrné kontroly do cíle.
- Terén:** Členitý s různou průběžností, hustou sítí komunikací, kameny a kamennými poli. Viz [staré mapy prostoru](#).
- Zakázané prostory:** Veškerý les kolem centra závodu – výjimku tvoří cesty na start a zelená turistická značka Jinolice-Prachov.
- Popisy kontrol:** V centru závodu k samoobslužnému odběru. Nebudou na startu ani na mapě. Barva popisů: E1 modrá, E2 růžová, E3 bílá
- Systém ražení:** SPORTIdent Air+ (bezkontaktní ražení), lze použít libovolný SI čip pro kontaktní ražení. Možnost zapůjčení SI čipu (verze 5, kontaktní ražení) za 50,- Kč na etapu, při ztrátě bude účtováno 1000,- Kč. Závodník je na startu povinen vynulovat a zkontrolovat svůj čip a vyčistit jej bez zbytečných odkladů, i když závod nedokončí. V případě poruchy ražte v souladu s pravidly kamkoliv do mapy a předložte hlavnímu rozhodčímu v cíli.
- Start:** Časy 00 a vzdálenosti viz jednotlivé etapy. Kategorie HDR a P startují v libovolném čase (na startovní krabičku) od času 00 do času posledního startujícího.
- Cíl:** Závodník ukončí závod (bezkontaktním) oražením cílové jednotky. Vyčítání čipů je při každé etapě v centru závodů. Mapy se neodevzdávají – dodržujte fair-play a neukazujte mapy ostatním před jejich startem. V cíli E1 a E3, který je v centru, bude podáváno pití pouze do nádob, které si závodníci přinesou.
- Časový limit:** 90 minut pro E1, 90 minut pro E2, 150 minut pro E3.
- WC:** V kamenné budově v kempu a na startu E1 a E2.
- Mytí:** Voda v rybníku – zákaz používání mýdel a šamponů! Teplé sprchy vedle recepce za 20,-/3 minuty (lze vhodit mince od 5,- do 50,- Kč).
- Zdravotní služba:** V centru základní ošetření, vážnější poranění směřujte do nemocnice Jičín.
- Výsledky:** Průběžné výsledky budou zveřejňovány v centru a na: E1: <https://oresults.eu/events/98>

E2: <https://oresults.eu/events/99>

E3: <https://oresults.eu/events/100>

Konečné výsledky budou na www stránkách závodu a v ORISu.

- Vyhlášení výsledků:** V pondělí po skončení poslední etapy, cca v 15:00 – bude upřesněno rozhlasem. Vyhlášení budou nejlepší 3 v každé kategorii (kromě HDR a P) a všichni přítomní v kategoriích D/H10N a D/H10. Účastníci HDR dostanou v cíli každé etapy drobnou odměnu. Celkové pořadí je dáno součtem časů ve všech etapách.
- Protesty:** Písemně doložené vkladem 400 Kč hlavnímu rozhodčímu v termínu podle Pravidel OB čl. 26. 1 osobně, podle čl. 26.2 na sjc@post.cz.
- Jury:** Hošek Radim (TAP), Novák Jiří (NPA), Pospíšil Ondřej (DKP)
- Školka:** Bude zajištěna, do školky „odkládejte“ děti pouze na nezbytně nutnou dobu a vybavte je dostatečným množstvím pití a jídla.
- Ubytování:** V chatkách (plná kapacita) a ve stanech. Dále ve vlastních autech nebo karavanech – ale pouze na parkovišti, nebudou pro ně vyhrazená místa ani nebude přístup k elektrice. Z důvodu velkého množství aut k zaparkování kemp lepší podmínky neumožňuje. Chcete-li objednané ubytování stornovat, napište nám na sjc@post.cz a vrátíme vám peníze. V okolí je spousta příležitostí k ubytování. Ubytování dostanou identifikační pásek na stan nebo cedulku do auta – výdej na prezentaci. Bude kontrolováno bezpečnostní agenturou. Na prezentaci budou rovněž vydávány klíče od chatek.
- Akce:** Účastníci Rumcajsových mílí 2023 mají možnost vstupu zdarma do Prachovských skal v době konání závodů. Na pokladně ukažte SI čip. Bez SI čipu si musíte zakoupit vstupenku.
- Stravování:** Stánkový prodej v centru závodů zajištěný pořadateli (pivo, limo, káva, čaj, buchty, koláče, párek v rohlíku) a další stánky v kempu. Prosíme, přivezte si vlastní nádoby na kávu/pivo/limo/čaj – snažíme se omezit odpad. Nápoje budeme vydávat do vratných kelímků (záloha 50,- Kč), pokud dojdou, tak podávání nápojů do jednorázových kelímků bude zpoplatněno 5,- Kč/kelímek.
- Funkcionáři:**
- ☑ ředitel závodu: Jan Mrázek
 - ☑ hlavní rozhodčí: Jan Palas
 - ☑ E1 – stavitel tratí: Jan Palas (oponentura tratí Petr Jahn)
 - ☑ E2 – stavitel tratí: Lenka Kazdová (oponentura tratí Ondřej Kazda)
 - ☑ E3 – stavitel tratí: David Zlámal (oponentura tratí Miroslav Kovář)
- Informace:** <http://scjicin.cz/rumcajsovy-mile>
<https://www.facebook.com/rumcajsovy-mile/>
sjc@post.cz, 724 767 424 (Jan Mrázek – volejte jen nouzově)
- Upozornění:** Na vyhlídce Přivýšina se uhnízdil vzácný pták. Hnízdo bude vyznačeno páskou – zákaz vstupu. Postupy přímo přes vrchol nevedou, ale kdyby tam někdo náhodou zabloudil nebo porušil vstup do prostoru závodu...

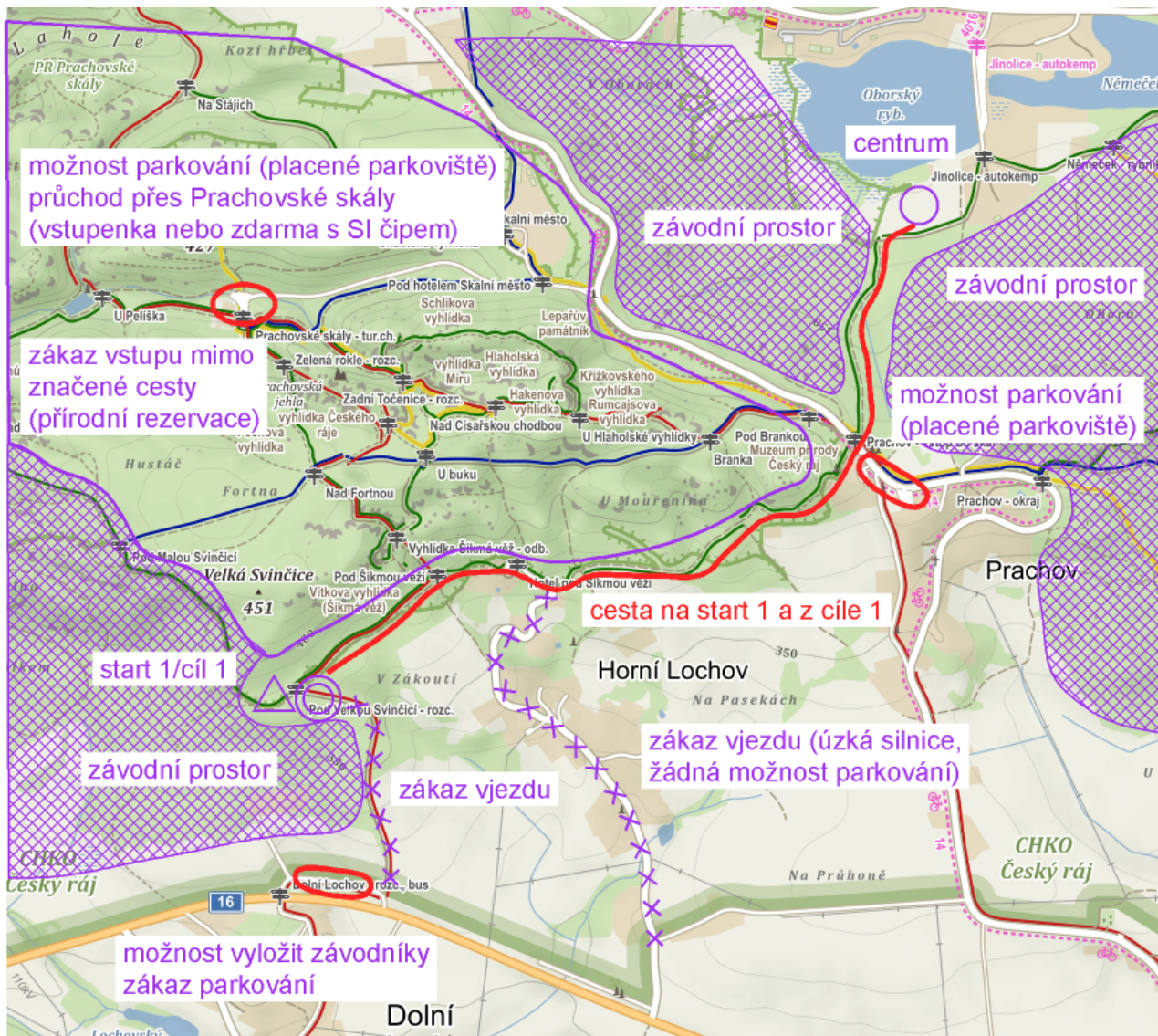
Propagace závodů zdarma, jakákoliv jiná propagace nebo prodej pouze se souhlasem ředitele závodu.

E1 – sobota 6. 5., krátká trať

- Mapa:** Přivýšina
1:10 000, E=5 m pro DH16-DH21
1:7 500, E=5 m pro DH10-DH14 a DH35 a starší
- Start:** 00 = 12:00
- Vzdálenosti:** Centrum – start: 1 300 m / 70 m přev.
Cíl – centrum: 0 m
Cesta na start bude značena modrobílými fáborky z centra závodu.
Na startu bude mobilní WC.
- Občerstvení:** Voda + šťáva v centru závodů (do vlastních kelímků/nádob).

E2 – neděle 7. 5., krátká trať

- Mapa:** Vánoce, 1:10 000, E=5 m pro DH16-DH21
Svinčice, 1:7 500, E=5 m pro DH14 a DH35 a starší (rozměr 380 x 155 mm)
Přivýšina, 1:7 500, E=5 m pro HDR, DH10N, DH10, DH12
- Start:** 00 = 10:00
- Vzdálenosti:** Centrum – start 1 (=cíl 1): 2 500 m / 110 m přev. (všichni mimo kategorie níže)
Cesta na Start 1 bude značena modrobílými fáborky z centra závodu.
Na Startu 1 bude mobilní WC.
- Centrum – start 2: 700 m (kategorie HDR, DH10N, DH10, DH12)
Cíl 2 – centrum: 1 000 m (Start 2 a Cíl 2 nejsou u sebe)
Cesta na Start 2 bude značena zelenobílými fáborky z centra závodu, z cíle do centra pak červenými fáborky.
- Občerstvení:** V blízkosti Startu a Cíle 1 bude k dispozici voda a šťáva. Pro Cíl 2 občerstvení není zajištěno (využijte vlastní občerstvení v centru).
- Upozornění:** Delší kategorie přebíhají silnici III. třídy – bude hlídáno pořadateli, ale přesto dávejte pozor!
Níže je plánek cesty na Start a Cíl 1 a nouzové možnosti bližšího parkování. Můžete využít vstup zdarma do Prachovských skal při ukázání SI čipu. Vjezd do zakázaných oblastí nebo parkování mimo určená parkoviště bude trestán diskvalifikací a pokutou od Policie ČR.



E3 – pondělí 8. 5., klasická trať

Mapa: Prachov, 1:10 000, E=5 m

Start: 00 = 10:00

Vzdálenosti: Centrum – start: 1 300 m /30 m přev.
Cesta na start bude značena modrobílými fáborky z centra závodu.

Cíl – centrum: 0 m

Na startu nebude mobilní WC, využijte WC v centru.

Občerstvení: Voda + šťáva v centru závodů a v Cíli (do vlastních kelímků/nádob). Delší kategorie budou mít vodu na trati (vyznačeno na mapě).

Upozornění: Kategorie D10 a H10 mají postup mezi první a druhou kontrolou (kontroly 42 a 80) v terénu vyznačen oranžovými fáborky. Fáborky vedou od kontroly ke kontrole.

Plánek centra:

