

# RUMCAJSOVY MÍLE



11.-13.8.2017  
BRADA



## Pokyny

<b>Program:</b>	Pátek 11.8. - krátká trať, start 00 = 15:00 Sobota 12.8. - klasická trať (zkrácená), start 00 = 10:00 Neděle 13.8. - krátká trať, start 00 = 9:30
<b>Upozornění:</b>	<b>Milí závodníci, s ohledem na letní počasí a zkušenosti z minulých závodů Vás prosíme a upozorníme:</b> <ul style="list-style-type: none"><li>• šetřete vodou</li><li>• nerozdělávejte ohně</li><li>• pokud máte alergie na hmyz, dostatečně se vybavte léky</li><li>• v centru jezděte auty pomalu a opatrně</li><li>• tříděte odpad (žluté pytle – plasty, černé / modré pytle – ostatní)</li><li>• závody se konají v CHKO Český ráj, platí přísný zákaz použití bot s hřeby!</li><li>• při parkování jinde než na pořadatelem určeném místě hrozí odtažení</li><li>• závodníci startují na vlastní nebezpečí</li></ul>
<b>Pořádající subjekt:</b>	SPORTCENTRUM Jičín, z.s. (SJC)
<b>Centrum závodu:</b>	E1 - tábořiště Svitačka ( <a href="#">50.5100308N, 15.2306883E</a> ) u obce Troskovice, místo pro závodníky je v lese přes silnici, v případě deště ve vlastních automobilech <b>Zákaz vstupu do tábořiště mimo prostoru pro prezentaci, školky, WC a stánky!</b> E2+E3 - louka pod penzionem Brada ( <a href="#">50.4682494N, 15.3309600E</a> ) v obci Brada-Rybníček
<b>Příjezd:</b>	<b>E1</b> – od obce Újezd pod Troskami nebo Borek. Z důvodu sesuvu půdy je uzavřena silnice III. třídy z Troskovic do Rokytnice. <b>E2 + E3</b> – příjezdová silnice k obci Brada je pro všechny závodníky po dobu závodu <b>JEDNOSMĚRNÁ</b> . Odjezd z parkoviště je veden přes lesní cestu do obce Podúlsí (kromě karavanů). Lesní cesta je v dobrém stavu.
<b>Prezentace:</b>	V pátek 11. 8. od 13:00 v centru E1 a od 8:00 v centru E2 a E3 do času startu. Dohlášky jsou možné jen do míst „vakantů“ (pouze na všechny 3 etapy), pro kategorie HDR, P a T bude připraveno víc map. V případě neúčasti startovné nevracíme.
<b>Parkování:</b>	E1 – na místní komunikaci po jejím kraji a na silnici III. třídy směrem k obci Újezd pod Troskami. Zákaz vjezdu do tábořiště! E2 + E3 - na louce pod penzionem Brada. Prosíme, dbejte pokynů pořadatelů. Při příjezdu na Brada bude vybíráno parkovné 50,- (platí po celý pobyt).

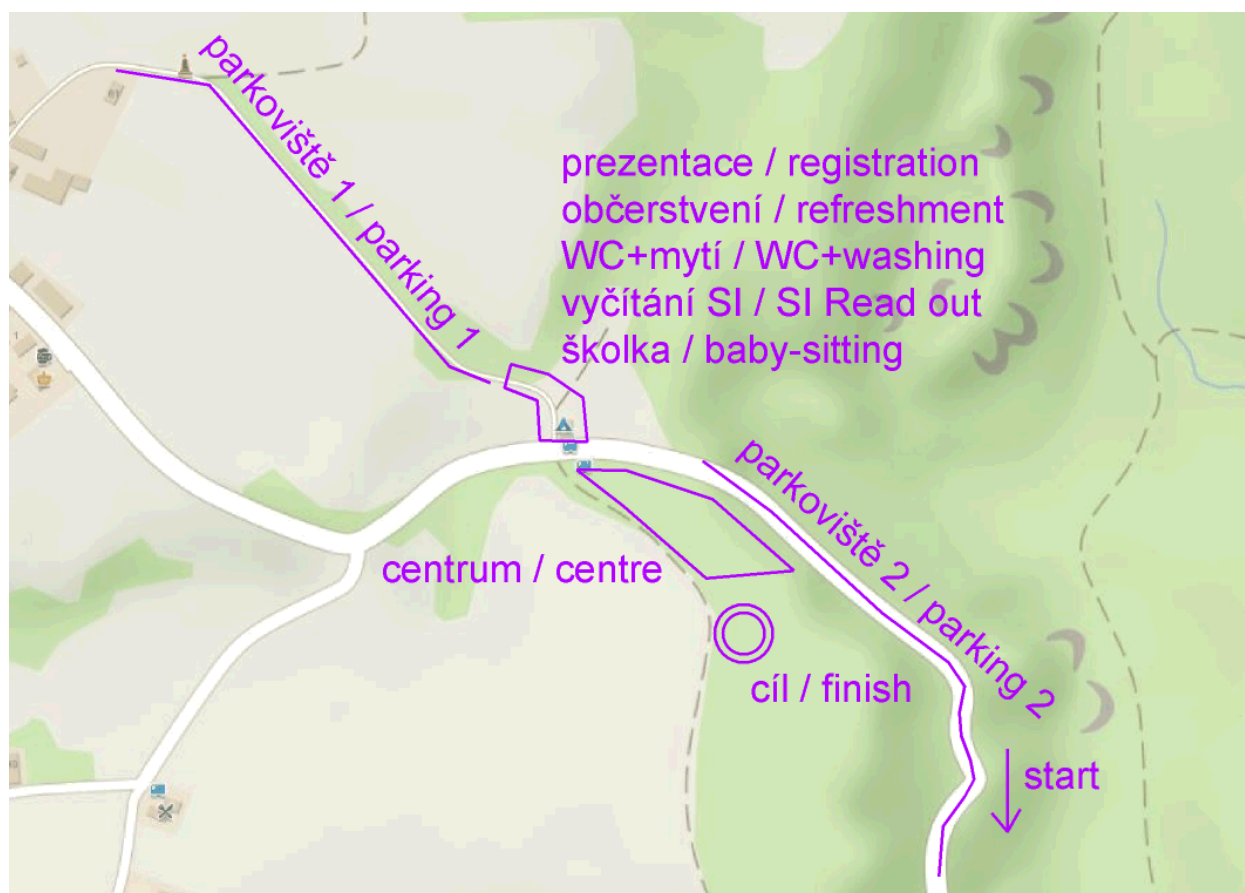
		E1	E2	E3
<b>Vzdálenosti:</b>	parkování-centrum	0-1000 m	0 m	0 m
	centrum-start	1200 m, 0 m přev.	1300 m, 20 m přev.	1400 m, 50 m přev.
	centrum-cíl	100 m	250 m	0 m
<b>Mapy:</b>	<p>E1: Cipísek - 1 : 10 000 - E = 5m, stav 07/2017  E2: Manka - 1 : 10 000 - E = 5m, stav 2012, revize 07/2017  E3: Rumcajs - 1 : 10 000 - E = 5m, stav 2012, revize 07/2017</p> <p>Mapový klíč ISOM2000. Autoři map: Milan Borovička a Roman Horký. Rozměry pro všechny etapy A4. Mapy budou vodovzdorně upraveny, kromě kategorií HDR, P a T - mapníky budou k dispozici na startu.</p> <p>Zvláštní mapové značky: zelené kolečko – výrazný strom, zelený křížek – vývrat, hnědý křížek – plošinka, černý křížek – jiný umělý objekt.</p>			
<b>Terén:</b>	Pro všechny etapy středně kopcovitý, většinou dobře průběžný. V celém prostoru řada pískovcových útvarů od malých kamenů po velké skály, hustá síť cest.			
<b>Zakázané prostory:</b>	<p>Veškeré lesní prostory kromě cest na start, z cíle a z parkoviště.</p> <p>V případě zájmu o návštěvu závodního prostoru mimo konání závodů lze využít pouze turisticky značené lesní cesty bez mapy pro OB.</p>			
<b>Popisy kontrol:</b>	<p>V centru závodu (kategorie T, P, HDR pouze na mapě).  Barva papíru: E1 žlutá, E2 modrá, E3 růžová.</p>			
<b>Ražení:</b>	<p>SPORTident – možnost zapůjčení SI čipu za 50,- Kč na etapu.  V případě poruchy razte do „R“ políček na mapě.  Kategoriím HDR, P a T se čas oficiálně neměří. Můžou však běžet i s SI čipem.  V tom případě startují oražením startovací jednotky a vyčítají na běžném vyčítání – změna oproti rozpisu.</p>			
<b>Start:</b>	<p>Časy 00 a vzdálenosti viz výše. Startovní čas pro závodníky v kategoriích T, P a HDR je libovolný do času posledního startujícího dle startovní listiny.</p> <p><b>Na startu není WC. Závod probíhá v CHKO, prosíme, použijte WC v centru.</b></p>			
<b>Cíl:</b>	<p>Závodník ukončí závod oražením cílové jednotky a je povinen si bezprostředně po doběhu vyčíst čip v centru (i pokud nedokončí závod).  Mapy se neodevzdávají – dodržujte Fair-play a neukazujte mapy ostatním.</p>			
<b>Časový limit:</b>	E1, E3: 60 minut, E2: 90 minut. V případě překročení časového limitu nebudete diskvalifikováni, ale hrozí, že už budou sebrány kontroly (a to pak diskvalifikováni budete...).			
<b>Občerstvení:</b>	<p>Po doběhu voda v cíli.  V centru E1 pivo, limo, těstovinový salát a drobné občerstvení.  V centru E2+E3 a kempu je pro Vás nachystáno bohaté občerstvení.  V sobotu a neděli rovněž koláče a jiné pochutiny od jičínských kuchařek :-)</p>			
<b>WC:</b>	Mobilní toalety od partnera závodu firmy JOHNNY SERVIS.			
<b>Mytí:</b>	<p>Studené sprchy a studená voda do lavorů.  V centru E1 budou k dispozici rovněž teplé sprchy v tábořišti Svitačka (je nutné si zakoupit žetony na prezentaci, v prodeji od 15:30).  Všechna voda tekoucí z kohoutků je pitná.</p>			
<b>Zdravotní služba:</b>	V centru základní ošetření.			
<b>Výsledky:</b>	Průběžné výsledky budou zveřejňovány v centru; konečné oficiální výsledky na www stránkách <a href="http://oris.orientacnisporty.cz">http://oris.orientacnisporty.cz</a>			

<b>Vyhlášení výsledků:</b>	V neděli po skončení poslední etapy, cca v 13:00 hod. – bude upřesněno rozhlasem; vyhlášení budou závodníci na 1. – 3. místě ve všech kategoriích kromě T, P a HDR. Děti v HDR dostanou v cíli E3 drobnost. Celkové pořadí je dáno součtem časů ve všech etapách.	
<b>Kemp:</b>	<p>Pořadatelé zajišťují dočasný kemp na louce na Bradech. Kemp bude otevřen v pátek od 13 hodin. Nelze parkovat u stanu. Ubytování dostanou cedulku k přidělení na stan.</p> <p>Kemp není vhodný pro karavany, pokud s ním hodláte přijet, kontaktujte nás k zajištění místa na pevné ploše.</p> <p>Prosíme všechny, kteří budou sedět déle u stánku, aby dodržovali noční klid a nekřičeli po 22 hodině "Zdeno!" na celý kemp. V okolí kempu nejsou nebezpečné kořeny.</p>	
<b>Protesty:</b>	Písemně doložené vkladem 200 Kč hlavnímu rozhodčímu v termínu podle Pravidel OB čl. 26. 1 osobně, podle čl. 26.2 poštou na <a href="mailto:sjc@post.cz">sjc@post.cz</a> .	
<b>Jury:</b>	Tomáš Janovský (PGP), Tomáš Matras (CHT), Jakub Oma (TUR)	
<b>Školka:</b>	Bude, do školky „odkládejte“ děti pouze na nezbytně nutnou dobu a vybavte je dostatečným množstvím pití a jídla.	
<b>Doprovodné akce:</b>	<p>Po E2 od 15:00 proběhne v lese pod cílem Trail-O disciplína "TempO", zajišťuje Pavel "Pakuo" Kurfürst, Mistr Evropy 2016. Nejsou potřeba přihlášky předem ani zkušenosti, startovné se neplatí. Přijďte si to vyzkoušet!</p> <p>Vzdálenosti (značeno od cíle E2):  -cíl E2 - ukázkové stanoviště (nepočítá se do výsledků): 150 m  -ukázkové stanoviště - start tempO: 200 m  -trať tempO: 700 m  -cíl tempO - cíl E2: 300 m (start je ve stejném místě jako cíl)</p> <p>Správné řešení bude k nahlédnutí po závodě u výsledků. Počítejte s tím, že absolvovat trať trvá zhruba 30 minut, v případě, že se vytvoří na některých stanovištích fronty, tak i déle.</p> <p>Případné další doprovodné akce budou vyhlášeny rozhlasem.</p>	
<b>Funkcionáři:</b>	ředitel závodu hlavní rozhodčí	Petr „Pohodys“ Špicar E1: Michal „Bejzus“ Drobník E2: Petr „Ženáč“ Žaloudek E3: Jaroslav „Náčelník“ Havlík
	stavitelé tratí E1 E2 E3	Jan „Zubař“ Beneš Jiří „Ještěr“ Kazda Zdeněk „Kotás“ Koťátko

## E1 – příjezd a odjezd:

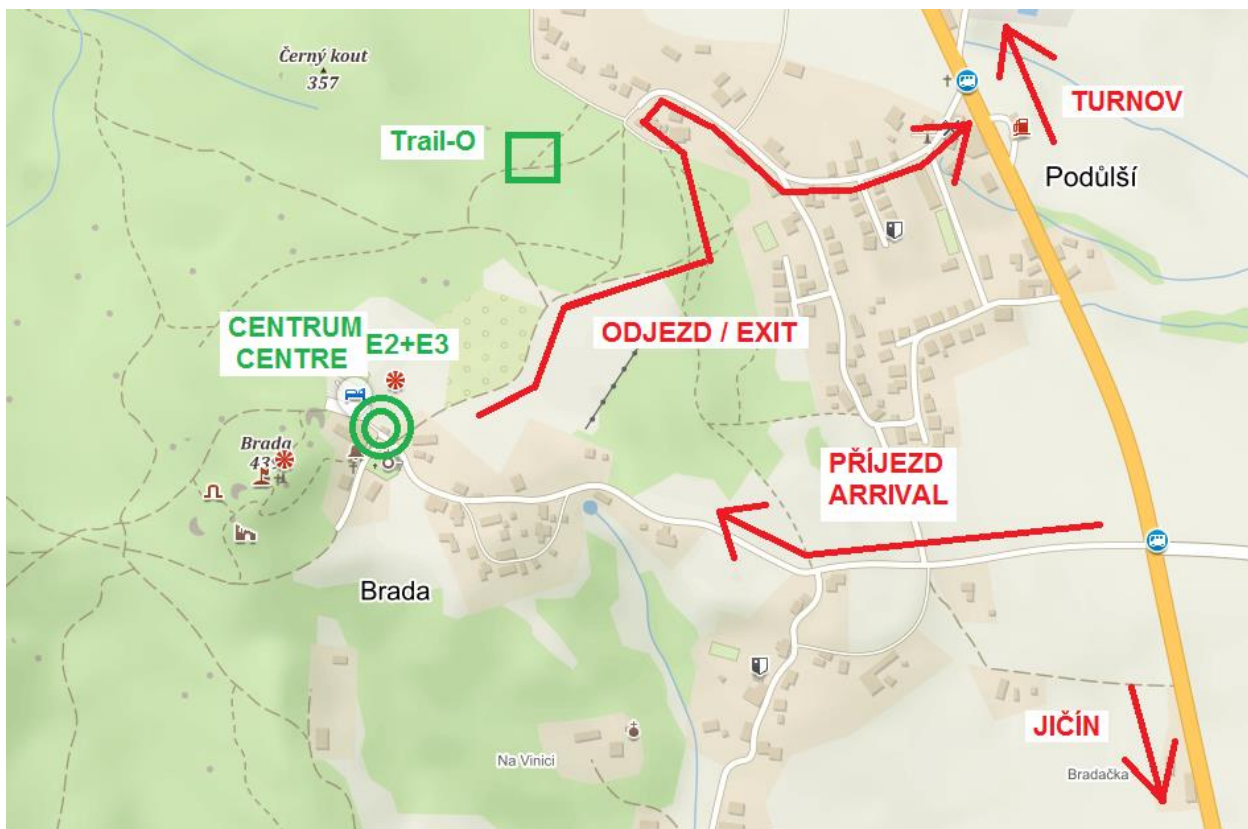


## E1 – centrum:

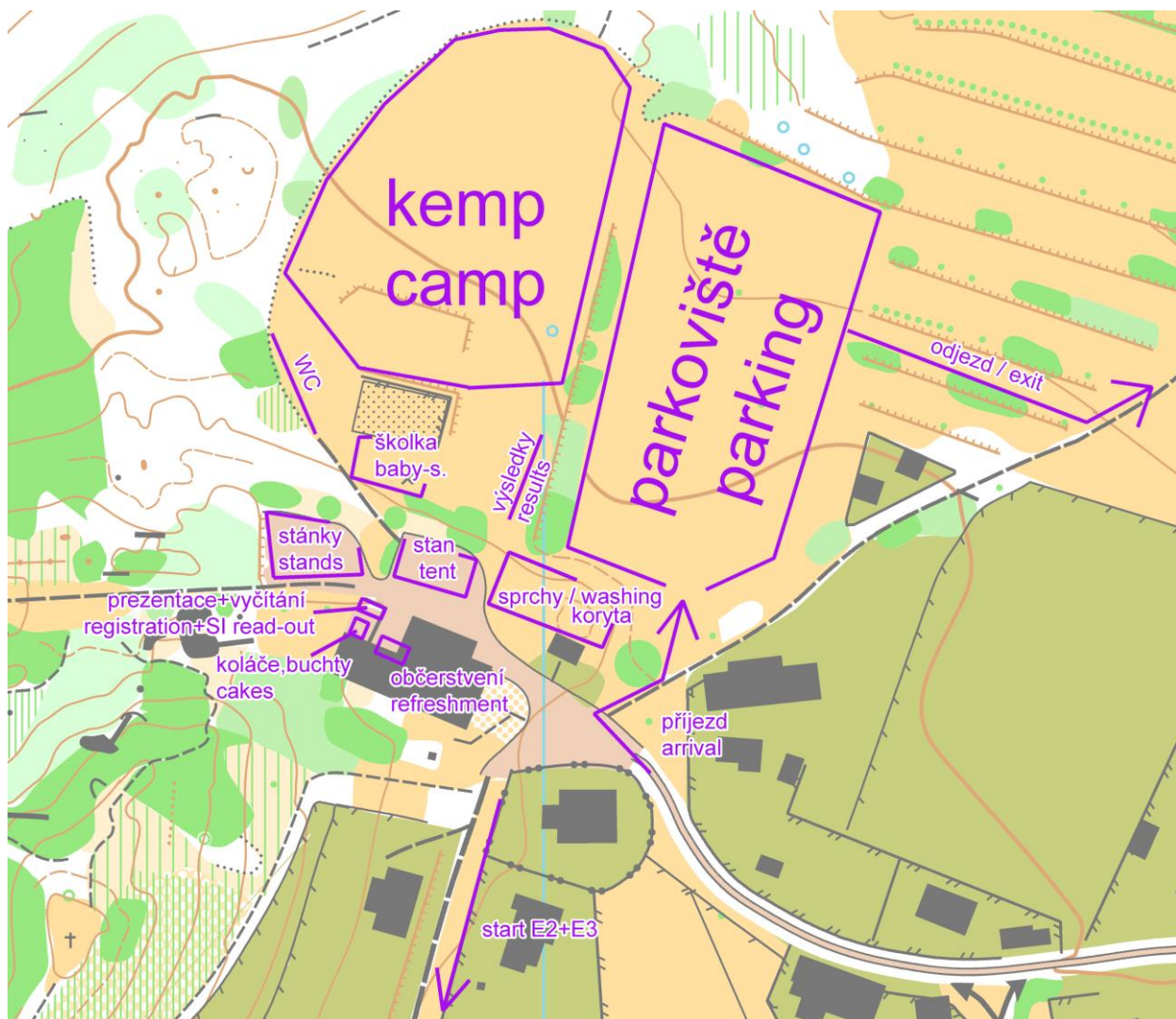




## E2+E3 – příjezd a odjezd:



## E2+E3 – centrum:





1965-2015  
50 let orientačního běhu v Jičíně



Zveme vás na Český pohár ve sprintu 16. 9. 2017 v Lázních Bělohrad a Český pohár štafet 17. 9. 2017. ve Vojicích. První termín přihlášek do 30. 8.!

# ČESKÝ POHÁR V ORIENTAČNÍM BĚHU WORLD RANKING EVENT



**SPRINT V PARKU A ULICÍCH MĚSTA  
CENTRUM V AREÁLU LÁZNÍ U MINIGOLFU  
START OD 16 HODIN  
PŘIHLÁŠKY PRO VEŘEJNOST NA MÍSTĚ  
<http://scjicin.cz/cp2017>**

**SOBOTA  
16. 9. 2017  
LÁZNĚ BĚLOHRAD**



SPORTCENTRUM Jičín

Město Lázně Bělohrad

